



SECRETARÍA DE  
GOBIERNO

Al contestar por favor cite estos datos:

Radicado No. 20251700053101

Fecha: 06-02-2025

**\*20251700053101\***

Página 1 de 1

Bogotá, D.C.

170

Doctor:

DAVID ANDRÉS GIRALDO UMBARILA

Subsecretario

Comisión Primera Permanente del Plan de Desarrollo y Ordenamiento Territorial

Concejo de Bogotá, D.C.

[comisiondelplan@concejobogota.gov.co](mailto:comisiondelplan@concejobogota.gov.co)

Calle 36 No. 28A – 41

Bogotá D.C.

**Datos Notificación**

Nombres/Apellidos: \_\_\_\_\_

No Identificación: \_\_\_\_\_

Fecha y Hora: \_\_\_\_\_

Nota: Los datos de este apartado solo serán diligenciados por la persona quien recibe este documento al momento de la notificación.

Asunto: Respuesta a la Proposición No. 111 de 2025

Referencia: Radicado No. 20254210238312

Respetado Subsecretario:

En atención a la Proposición No. 111 de 2025, radicada en este despacho el 29 de enero del presente año, suscrita por el concejal Juan Manuel Díaz Martínez y demás integrantes de la bancada del partido Nuevo Liberalismo, relacionada con el tema: **“Gestión y manejo del canal de la sexta en Bogotá”**.

Sobre el particular, dentro del marco de las competencias y funciones que corresponden a esta Secretaría y en cumplimiento a los términos concedidos en la aceptación de la prórroga a través del radicado No. 2025EE1614, remito la respuesta a los numerales 3, 5, 7 y 9 del cuestionario, suministrada por Subsecretaría de Gestión Local, la Dirección para la Gestión Políciva, la Alcaldía Local de Mártires y la Alcaldía Local de Puente Aranda, según comunicaciones con radicados Nos. 20252000042283, 20256430014983, 20256630008483 (anexos).

Cordialmente,

**GUSTAVO QUINTERO ARDILA**

Secretario Distrital de Gobierno

[gustavo.quintero@gobiernobogota.gov.co](mailto:gustavo.quintero@gobiernobogota.gov.co)

**CONCEJO DE BOGOTÁ 07-02-2025 08:09:22**

2025ER2940 O 1 Fol:1 Anex:0

**ORIGEN: SECRETARIA DE GOBIERNO/GUSTAVO QUINTERO ARDILA**

**DESTINO: COMISION 1ª PERM. PLAN DE DESARROLLO Y ORDENAMIENT**

**ASUNTO: RTA PP 111 DE 2025**

**OBS: 20251700053101**

Anexo: Tres (nueve folios en formato \*pdf)

Proyectó: Ángela Patricia Cruz Vargas – Profesional Universitario DRP *Angela*

Revisó: Fabricio José Guzmán Martínez – Profesional Especializado DRI *Fabricio*

Aprobó: Juan Bello González – Director de Relaciones Políticas. *JBG*

Edificio Liévano  
Calle 11 No. 8 -17  
Código Postal: 111711  
Tel. 3387000 - 3820660  
Información Línea 195  
[www.gobiernobogota.gov.co](http://www.gobiernobogota.gov.co)

GDI-GPD-F032  
Versión: 07  
Vigencia: 24 de enero de 2024  
Caso HOLA: 12936



ALCALDÍA MAYOR  
DE BOGOTÁ D.C.

**MEMORANDO**

**PARA:** **JUAN SEBASTIÁN BELLO GONZÁLEZ**  
Director de Relaciones Políticas

**DE:** **EDUARDO ANDRÉS GARZÓN TORRES**  
Subsecretario de Gestión Local

**CAMILA CORTÉS DAZA**  
Directora para la Gestión Políciva

**ASUNTO:** Respuesta al memorando No. 20251700031763- Proposición 111 de 2025

Respetado Juan Sebastián, cordial saludo.

En atención al radicado del asunto, a través del cual los honorables concejales Juan Manuel Díaz, Cristina Calderón Restrepo, Fernando López Gutiérrez, Jesús David Araque, Juan Javier Baena y Ricardo Andrés Correa, del partido Nuevo Liberalismo, remiten el cuestionario de la Proposición 111 de 2025 “*Gestión y Manejo del Canal de la Sexta en Bogotá*”; dentro de las competencias asignadas a la Subsecretaría de Gestión Local y a la Dirección para la Gestión Políciva, se otorga respuesta a los numerales 3, 5, 7 y 9 de la Proposición, en los siguientes términos:

***“3. Describa las acciones implementadas para la prevención de inundaciones y manejo de aguas residuales en el Canal de la Sexta. Incluya detalles sobre las obras realizadas, el estado actual de las infraestructuras, y los planes de mantenimiento futuros.”***

En el marco de lo establecido en la Ley 1421 de 1993 (Artículo 86), desde esta Secretaría se articulan acciones de intervención en zonas de ronda de cuerpos de agua como canales, ríos, quebradas y Parques Ecológicos Distritales de Humedal-PEDH, consistentes en el retiro tanto de residuos mixtos dispuestos inadecuadamente, como por estructuras temporales de habitabilidad en calle (Cambuches).

Dichas acciones tienen por finalidad la recuperación de espacio público, así como el cuidado y sostenimiento de la estructura ecológica principal del distrito capital (incluyendo sus cuerpos de agua), de tal manera que se evite el riesgo a inundaciones y/u otro tipo de afectaciones que pongan en riesgo el componente ambiental de la ciudad; así las cosas, en relación con el Canal de la avenida sexta (Canal Comuneros), para lo comprendido desde el año 2022 a la fecha, como principales resultados se tienen:

- Número de intervenciones: 10 acciones.
- Espacio público recuperado: 10.350 m<sup>2</sup>
- Residuos retirados de espacio público: 141 m<sup>3</sup>
- Estructuras temporales de habitabilidad en calle retiradas: 47 ocupaciones.
- Personas sensibilizadas: 40 ciudadanos.

Es importante mencionar que estas acciones son articuladas con diferentes entidades según competencias, tales como:

- Alcaldías Locales de Mártires y Puente Aranda.
- Secretaría Distrital de Integración Social.
- Aguas de Bogotá.
- Departamento Administrativo de la Defensoría del Espacio Público-DADEP.
- Policía MEBOG.
- Operador de Asco.
- Unidad Administrativa Especial de Servicios Públicos-UAESP.

Por último, durante la presente vigencia se continuarán adelantando intervenciones, de tal forma que se garantice la recuperación de espacio público, la garantía de derechos a los ciudadanos habitantes de calle, así como el cuidado de la estructura ecológica principal.

**5. Informe sobre las actividades de sensibilización y capacitación ciudadana realizadas en las áreas aledañas al Canal de la Sexta. Especifique el número de eventos, el público objetivo, los temas tratados, y los resultados obtenidos**

**7. Indique el número de quejas, peticiones y reclamos recibidos en relación con el Canal de la Sexta para los años 2022, 2023 y el 2024. Desglosar en un archivo Excel la siguiente información: tipo de solicitud, fecha de interposición, mecanismo de radicación de la solicitud, fecha de remisión por competencia, seguimiento de la respuesta al peticionario/a.**

**9. Detalle el estado del Plan de Acción Cuatrienal Ambiental - PACA en relación con el Canal de la Sexta. Especifique las metas ambientales y sus indicadores específicos en relación con este cuerpo de agua.**

Para atender los citados numerales se procedió a dar traslado a las Alcaldías competentes por la ubicación del canal esto es Alcaldía Local de Puentes Aranda y Alcaldía Local de los Mártires, quienes respondieron mediante los memorandos 20256630008483 y 20256430014983 respectivamente, se anexan al presente oficio.

Atentamente,



**EDUARDO ANDRÉS GARZÓN TORRES**  
Subsecretario de Gestión Local

Anexos: Radicado 20256630008483 y 20256430014983  
Proyectó: Alfonso Moreno Buitrago – Profesional DGP  
Revisó: Equipo DGDl. y SGL  
Aprobó: Equipo SGL



**CAMILA CORTÉS DAZA**  
Directora para la Gestión Policial



SECRETARÍA DE  
GOBIERNO

Al contestar por favor cite estos datos:

Radicado No. 20256630008483

Fecha: 03-02-2025



## MEMORANDO

663

Bogotá, D.C.

**PARA: EDUARDO ANDRÉS GARZÓN TORRES**  
Subsecretario de Gestión Local

**DE: VÍCTOR ALFONSO CRUZ SÁNCHEZ**  
Alcalde Local de Puente Aranda

**ASUNTO:** En respuesta al radicado 20252000035203.  
Solicitud De Información De La Proposición No. 111 Del 24 De enero De 2025

Cordial saludo,

En atención a su solicitud en relación con la “*gestión y manejo del canal de la sexta en Bogotá*”, me permito informar las acciones desarrolladas en la zona del canal comuneros de la Localidad de Puente Aranda, de conformidad con lo ordenado en el Artículo 11, Ley 2116 del 2021, el cual señala que la alcaldía local debe:

*Velar por la tranquilidad y seguridad ciudadanas. Conforme a las disposiciones vigentes, contribuir a la conservación del orden público en su localidad y con la ayuda de las autoridades nacionales y distritales, restablecerlo cuando fuere turbado.*

La Alcaldía Local de Puente Aranda tiene como objetivo minimizar el impacto ambiental generado por acciones contrarias a las estipuladas por la Ley 1801 de 2016 y demás normas concordantes, protegiendo los elementos de la infraestructura de la ciudad y recuperando espacios públicos. Esto con el fin de prevenir la contaminación sobre los recursos naturales aire, agua, suelo, la cual causa riesgos para la salud de los habitantes.

Es por esta razón que me permito informarle que la Alcaldía Local de Puente Aranda en compañía de varias entidades como: Secretaría Distrital de Seguridad, Convivencia y Justicia, Policía Nacional, Integración social, operador de aseo Limpieza Metropolitana-LIME y Aguas de Bogotá, realiza constantemente operativos e intervenciones sobre los cuerpos hídricos de la localidad, operativos como:

- Levantamiento de estructuras artesanales y cambuches
- Sensibilización sobre la importancia de cuerpos hídricos y manejo de residuos
- Jornada de limpieza del canal

Alcaldía Local de Puente Aranda  
Carrera. 31 D No. 4 – 05  
Código Postal: 111611  
Tel: 3648460 Ext. 1629  
Información Línea 195  
[www.puentearanda.gov.co](http://www.puentearanda.gov.co)

GDI - GPD – F097  
Versión: 04  
Vigencia:  
02 de enero de 2020



ALCALDÍA MAYOR  
DE BOGOTÁ D.C.

Cabe resaltar que la problemática en este sector y sobre el recurso hídrico está relacionada con la indisciplina de los usuarios, comerciantes, residentes e industrias debido al mal manejo y disposición inadecuada de los residuos en horarios no establecidos por el operador de aseo, lo cual afecta la sostenibilidad del área y las condiciones de vida de la comunidad en general, es importante resaltar que la disposición de residuos ordinarios fuera de frecuencia y el arrojo de residuos mixtos (escombros) en espacio público son actividades sancionadas por el "Código Nacional de Seguridad y Convivencia Ciudadana" y son las autoridades de policía las encargadas de controlar esta conducta.

Con el fin de atender la solicitud remitida mediante el asunto de la referencia, me permito dar respuesta a las preguntas del cuestionario a continuación expuestas:

(5) "Informe sobre las actividades de sensibilización y capacitación ciudadana realizadas en las áreas aledañas al Canal de la Sexta. Especifique el número de eventos, el público objetivo, los temas tratados, y los resultados obtenidos".

La Alcaldía Local de Puente Aranda cuenta con el proyecto de inversión registrado en el Banco de Proyectos de Inversión del Distrito, 2005 Puente Aranda "cambia sus hábitos de consumo", cuyo objeto es implementar estrategias para el adecuado manejo de residuos sólidos en la localidad. Es por esta razón que la Administración Local se involucró de manera activa a los diferentes procesos que generan afectaciones e impactan al medio ambiente de la localidad. Para ello se cuenta con gestores ambientales locales que desarrollan actividades en territorio, recorridos, presencia institucional, desarrollan talleres, capacitaciones y sensibilizaciones para lograr la apropiación de hábitos saludables y ambientales.

La Alcaldía Local de Puente Aranda tiene como objetivo impulsar la educación ambiental en términos de apropiación de conocimiento a la comunidad, sector comercial, industrial y educativo por medio de pedagogía con sensibilizaciones en temas relacionados a separación en la fuente, hábitos de consumo, código de colores, cuidado del recurso hídrico, importancia y apropiación de los canales, los cuidados y buen uso del espacio público, los horarios establecidos por el operador para la recolección de los residuos domiciliarios y el manejo adecuado de los escombros y cumplimiento normativo de los artículos 100, 111, 140 de la ley 1801 de 2016, así como del Decreto 014 de 2023.

A continuación, se relaciona la información de las sensibilizaciones realizadas en áreas aledañas al canal comuneros en la localidad de Puente Aranda:

SENSIBILIZACIONES		
AÑO	NUMERO DE JORNADAS	NUMERO DE PERSONAS SENSIBILIZADAS
2022	13	320
2023	14	450
2024	16	530





SECRETARÍA DE  
GOBIERNO



(7) “Indique el número de quejas, peticiones y reclamos recibidos en relación con el Canal de la Sexta para los años 2022, 2023 y el 2024. Desglosar en un archivo Excel la siguiente información: tipo de solicitud, fecha de interposición, mecanismo de radicación de la solicitud, fecha de remisión por competencia, seguimiento de la respuesta al peticionario/a.”

Verificado el sistema de correspondencia e información ORFEO para la fecha se informa el número de quejas relacionadas con el canal comuneros, discriminando número de entrada al sistema, observación / peticionario, fecha de recepción y número de salida de respuesta al peticionario.

Nº	NUMERO DE ENTRADA	OBSERVACIÓN / PETICIONARIO	FECHA DE RECP	RESPUESTA NUMERO DE SALIDA
1	20226630168651	DERECHO DE PETICION - INSEGURIDAD EN EL CANAL COMUNEROS. CRA 30 AV CALLE 6	9/03/2022	20226610008722
2	20226630698311	DENUNCIA INSEGURIDAD CANAL COMUNEROS CARRERA 30 CON CALLE 6 Y ALREDEDORES.	22/12/2022	20224604037382
3	20226630706241	DENUNCIA INSEGURIDAD CANAL COMUNEROS CARRERA 30 CON CALLE 6 Y ALREDEDORES.	29/12/2022	20224604039832

Alcaldía Local de Puente Aranda  
Carrera. 31 D No. 4 – 05  
Código Postal: 111611  
Tel. 3648460 Ext. 1629  
Información Línea 195  
www.puentearanda.gov.co

GDI - GPD – F097  
Versión: 04  
Vigencia:  
02 de enero de 2020



ALCALDÍA MAYOR  
DE BOGOTÁ D.C.



SECRETARÍA DE  
GOBIERNO

N°	NUMERO DE ENTRADA	OBSERVACIÓN / PETICIONARIO	FECHA DE RECP	RESPUESTA NUMERO DE SALIDA
4	20236610014562	ORGANIZACIÓN VECINOS DE VERAGUAS CANAL COMUNEROS PROBLEMÁTICA EN EL CANAL COMUNEROS CRA 30 CON 6	6/03/2023	20236630095761
5	20236610016392	ORGANIZACIÓN VECINOS DE VERAGUAS CANAL COMUNEROS PROBLEMÁTICA EN EL CANAL COMUNEROS CRA 30 CON 6 A LA CRA 36 CON 6	13/03/2023	20236630095771
6	20236630095761	ORGANIZACION VECINOS DE VERAGUAS PROBLEMÁTICA EN EL CANAL COMUNEROS CRA 30 CON 6	15/03/2023	20236610014562
7	20236610026262	ORGANIZACION VECINOS DE VERAGUAS PROBLEMÁTICA EN EL CANAL COMUNEROS CRA 30 CON 6	21/04/2023	20236630157581
8	20236610030402	ORGANIZACION VECINOS DE VERAGUAS SOLICITUD DE OPERATIVO EN EL CANAL COMUNEROS CRA 30 HASTA LA CRA 36	8/05/2023	20236630196641
9	20236630196641	ORGANIZACION VECINOS DE VERAGUAS INTERVENCION CANAL COMUNEROS CALLE 6 CON CARRERA 30 HASTA LA CARRERA 36	25/05/2023	20236610030402
10	20236610048662	ORGANIZACION VECINOS DE VERAGUAS SOLICITUD DE LIMPIEZA PARA EL CANAL COMUNEROS DESDE LA CRA 30 HASTA LA CRA 36	4/07/2023	20236630263771
11	20236610061032	ORGANIZACION VECINOS DE VERAGUAS SOLICITUD DE LIMPIEZA EN EL CANAL COMUNEROS	14/08/2023	20236630314081
12	20234603075322	ORGANIZACION VECINOS DE VERAGUAS REQUERIMIENTO 3483082023:BUENAS NOCHES POR MEDIO DEL PRESENTE SOLICITO A USTEDES INTERVENCION DEL CANAL COMUNEROS DESDE LA CRA 30 HASTA LA CRA 36 CON CALLE 6 YA QUE HAY MUCHO ESCOMBRO SI SE VE HORRIBLE EL SITIO AGRADEZCO SU ATENCION -- CORREO ELECTRONICO: OVPA2016@GMAIL.COM WHATSAPP: 3015166181, ESTE PETICIO FUE TRASLADA POR BOGOTÁ TI ESCUCHA A LA UAESP	15/08/2023	20236630324571
13	20236630423861	ORGANIZACION VECINOS DE VERAGUAS SOLICITUD DESALOJO HABITANTES DE CALLE CANAL COMUNEROS.	9/11/2023	20236610077622
14	20246610000682	ORGANIZACIÓN VECINOS DE VERAGUAS SOLICITUD DE INTERVENCION Y LIMPIEZA DE CANAL COMUNEROS	4/01/2024	20246630093451 20246630093481

Alcaldía Local de Puente Aranda  
Carrera. 31 D No. 4 – 05  
Código Postal: 111611  
Tel. 3648460 Ext. 1629  
Información Línea 195  
[www.puentearanda.gov.co](http://www.puentearanda.gov.co)

GDI - GPD – F097  
Versión: 04  
Vigencia:  
02 de enero de 2020



ALCALDÍA MAYOR  
DE BOGOTÁ D.C.



SECRETARÍA DE  
GOBIERNO

Nº	NUMERO DE ENTRADA	OBSERVACIÓN / PETICIONARIO	FECHA DE RECP	RESPUESTA NUMERO DE SALIDA
15	20244600411212	REQUERIMIENTO 510162024:LES AGRADEZCO LOS OPERATIVOS DEL CANAL COMUNEROS PERO QUE HAY DE LO PUNTOS CIEGOS COMO EL DEL EDIFICIO MAZZARO EN LA SIGUIENTE DIRECCION CLL 4B # 34A -85 EN ESTE PUNTO TENEMO UN CAMBUCHE HACE RATO ESTABLECIDO Y CARRETAS EN LA ZONA DE LA ENTRADA COMO LO VAN A VER EN EVIDENCIAS ENVIADAS A CONTINUACION.	9/02/2024	20244600480082
16	20244600426102	YENITH PAOLA MENDEZ LEAL: REQUERIMIENTO 799502024:SOLICITUD URGENTE INTERVENCIÓN Y ACCIONES LOCALIDAD PUENTE ARANDA CANAL COMUNEROS BARRIOS PENSILVANIA, VERAGUAS CENTRAL Y COMUNEROS	12/02/2024	20246630067631
17	20244600480082	ORGANIZACION VECINOS DE VERAGUAS "REQUERIMIENTO 510162024:POR MEDIO DEL PRESENTE LES AGRADEZCO LOS OPERATIVOS DEL CANAL COMUNEROS PERO QUE HAY DE LO PUNTOS CIEGOS COMO EL DEL EDIFICIO MAZZARO EN LA SIGUIENTE DIRECCION CLL 4B # 34A -85 "	14/02/2024	20246630066081
18	20244210530612	PERSONERIA DE BOGOTÁ REMISION SOLICITUD DE INTERVENCIÓN DEL CANAL COMUNEROS BARRIOS PENSILVANIA, VERAGUAS CENTRAL Y COMUNEROS, REQUERIMIENTO CIUDADANO RADICADO BAJO EL NÚMERO SIMPROC 0437453 DE 2024 (POR FAVOR CITE ESTE NÚMERO PARA CONTESTAR).	19/02/2024	20246630080481 20246630061221 20246630061221
19	20246610012842	PERSONERIA DE BOGOTÁ SOLICITUD DE INTERVENCIÓN DEL CANAL COMUNEROS BARRIOS PENSILVANIA, VERAGUAS CENTRAL Y COMUNEROS, REQUERIMIENTO CIUDADANO RADICADO BAJO EL NÚMERO SIMPROC 0437453 DE 2024 (POR FAVOR CITE ESTE NÚMERO PARA CONTESTAR).	19/02/2024	20246630095731
20	20246630061221	PERSONERIA DE BOGOTÁ REMISION SOLICITUD DE INTERVENCIÓN DEL CANAL COMUNEROS BARRIOS PENSILVANIA, VERAGUAS CENTRAL Y COMUNEROS, REQUERIMIENTO CIUDADANO RADICADO BAJO EL NÚMERO SIMPROC 0437453 DE 2024	28/02/2024	20244210530612
21	20246610016362	ORGANIZACION VECINOS DE VERAGUAS SOLICITUD DE LIMPIEZA E INTERVENCION CANAL COMUNEROS	1/03/2024	20246630083671 20246630087781
22	20246610011192	ASUNTO: SOLICITUD URGENTE INTERVENCIÓN Y ACCIONES LOCALIDAD PUENTE ARANDA CANAL COMUNEROS BARRIOS PENSILVANIA, VERAGUAS CENTRAL Y COMUNEROS	5/03/2024	20246630066421
23	20246610028022	ORGANIZACION VECINOS DE VERAGUAS DENUNCIA PROBLEMÁTICAS EN EL SECTOR VERAGUAS CENTRAL -CANAL COMUNEROS.	6/06/2024	20246630166341 20246630166311

Alcaldía Local de Puente Aranda  
Carrera. 31 D No. 4 – 05  
Código Postal: 111611  
Tel. 3648460 Ext. 1629  
Información Línea 195  
[www.puentearanda.gov.co](http://www.puentearanda.gov.co)

GDI - GPD – F097  
Versión: 04  
Vigencia:  
02 de enero de 2020



ALCALDÍA MAYOR  
DE BOGOTÁ D.C.



Nº	NUMERO DE ENTRADA	OBSERVACIÓN / PETICIONARIO	FECHA DE RECP	RESPUESTA NUMERO DE SALIDA
24	20244601974962	ANONIMO: REQUERIMIENTO 3024882024-BUENOS DIAS POR MEDIO DEL PRESENTE ENVIO IMAGENES DE LA SUCIEDAD E INSEGURIDAD QUE SE GENERA EN EL CANAL COMUNEROS CON EL TEMA DE HABITABILIDAD EN CALLE DONDE SOLICITO INTERVENCION DEL PUNTO EN LIMPIEZA Y EJECUCION DE METODO DE SEGURIDAD. DONDE ESTO SE ESTA GENERANDO ROBOS DE CABLES POR PARTE DE LOS HABITANTES DE CALLE. CORDIALMENTE	19/06/2024	20246630239981 20246630240071 20246630240031 20246630240011
25	20246610047132	SOLICITUD DE INTERVENCION DE CANAL Y RECOGIDA DE BASURA COMUNEROS	26/06/2024	20246630239981 20246630240031 20246630240011 20246630240091
26	20246610047712	PERSONERIA DE BOGOTA D.C. LIMPIEZA SEGURIDAD EN CANAL COMUNEROS	28/06/2024	20246630240111
27	20246630237391	RAFAEL MARTINEZ RODRIGUEZ PROBLEMÁTICA SECTOR CANAL COMUNEROS.	5/08/2024	20246610055172
28	20246630244291	ANONIMO PROBLEMÁTICA SECTOR CANAL COMUNEROS.	13/08/2024	20244602326792
29	20246610070622	ORGANIZACIÓN VECINOS DE VERAGUAS TEMA DE LIMPIEZA Y BASURA EN EL CANAL COMUNEROS CRA 30 CON 6	19/09/2024	20246630353381 20246630353251
30	20244603231682	ORGANIZACIÓN VECINOS DE VERAGUAS CANAL COMUNEROS	9/10/2024	20246630325391
31	20246610076662	ORGANIZACIÓN VECINOS DE VERAGUAS CANAL COMUNEROS	9/10/2024	20246630324871
32	20246630324871	ORGANIZACIÓN VECINOS DE VERAGUAS CANAL COMUNEROS	6/11/2024	20246630324871
33	20246610090692	ORGANIZACIÓN VECINOS DE VERAGUAS CANAL COMUNEROS	4/12/2024	20256630001731
34	20246610096342	SOLICITUD DE SENSIBILIZACION DE RESIDUOS EN EL BARRIO COMUNEROS LOCALIDAD 16 DE PUENTE ARANDA	30/12/2024	20256630004831

(9) "Detalle el estado del Plan de Acción Cuatrienal Ambiental - PACA en relación con el Canal de la Sexta. Especifique las metas ambientales y sus indicadores específicos en relación con este cuerpo de agua."

Los instrumentos que operativizan e implementan de manera directa el Plan de Gestión Ambiental, a través de la formulación y seguimiento de planes de acción de corto plazo, cuyos principales responsables son las entidades distritales. Dentro de estos instrumentos se encuentran el Plan de Acción Cuatrienal Ambiental – PACA, los Planes Ambientales Locales –PAL y los Planes Institucionales de Gestión Ambiental –PIGA.

Es importante precisar que el Plan de Acción Cuatrienal Ambiental – PACA, es el instrumento de planeación de corto plazo que visibiliza el beneficio ambiental en la ciudad, resultado de la gestión ambiental realizada por las entidades distritales que, en el marco del Plan de Desarrollo Distrital vigente, desarrollan acciones ambientales complementarias, este será formulado a partir de los respectivos PACA institucionales de las entidades distritales que desarrollan acciones ambientales complementarias a las realizadas por la autoridad ambiental, específicamente las siguientes:

1. Secretaría Distrital de Ambiente
2. Secretaría Distrital de Planeación
3. Secretaría Distrital del Hábitat
4. Secretaría Distrital de Educación
5. Secretaría Distrital de Salud
6. Secretaría Distrital de Desarrollo Económico
7. Empresa de Acueducto, Alcantarillado y Aseo de Bogotá
8. Instituto Distrital de Gestión de Riesgos y Cambio Climático
9. Instituto Distrital de Recreación y Deporte
10. Unidad Administrativa Especial de Servicios Públicos
11. Jardín Botánico de Bogotá José Celestino Mutis


También deberán participar en el Plan de Acción Cuatrienal Ambiental - PACA, las demás entidades distritales con acciones ambientales complementarias incluidas en cada Plan de Desarrollo adoptado, de acuerdo con los lineamientos establecidos por la Secretaría Distrital de Ambiente y con los objetivos y estrategias del Plan de Gestión Ambiental.


En este sentido alcaldía local de puente Aranda en cumplimiento con los instrumentos operativos PACA, PIGA y el PAL que es el instrumento de planeación ambiental de corto plazo que, partiendo del diagnóstico ambiental local, prioriza y proyecta las acciones e inversiones de la gestión ambiental a ejecutar en las localidades del Distrito Capital durante el cuatrienio, en concordancia con el Plan de Desarrollo Local, con los objetivos y estrategias del PGA y con las políticas ambientales del Distrito Capital, partiendo del diagnóstico ambiental local que es el principal insumo para los Encuentros Ciudadanos organizados por las localidades, específicamente para las mesas de trabajo relacionadas con el sector ambiental, consolidados previamente por las Comisiones Ambientales Locales –CAI, identifique las principales problemáticas de los recursos naturales y en general del estado del ambiente en la localidad, así como sus respectivas o posibles causas y acciones de mitigación, los cuales se muestran a continuación:

COMPONENTE	PROBLEMÁTICA	PROPUESTA DE INTERVENCIÓN
AGUA	<ol style="list-style-type: none"> <li>1. Disposición inadecuada de residuos en las rondas de los cuerpos de agua.</li> <li>2. Pérdida de vegetación.</li> <li>3. Falta de Diseño de alcantarillados y/o renovación de estos.</li> <li>4. Conexiones erradas.</li> <li>5. Aumento de habitantes de calle en los canales.</li> <li>6. Presencia de estructuras artesanales dentro de los canales.</li> </ol>	<ul style="list-style-type: none"> <li>➤ Sensibilización con la comunidad cercana a los canales.</li> <li>➤ Aumento de control policivo, así como la imposición de comparendos por la disposición inadecuada de residuos.</li> <li>➤ Reubicación de habitantes de calle para disminuir la carga contaminante a los cuerpos de agua.</li> <li>➤ Articulación con las entidades competentes y la comunidad.</li> <li>➤ Recorridos de sensibilización de la importancia de los cuerpos de agua en la localidad.</li> <li>➤ Campañas de sensibilización y buen uso del agua.</li> <li>➤ Capacitaciones en caso de presentarse inundaciones.</li> <li>➤ Jornadas de limpieza por la parte del operador en parte externa de los canales.</li> <li>➤ Actividades de desmonte de estructuras artesanales.</li> </ul>

El plan ambiental local de Puente Aranda se adoptó por decreto local N° 005 de 2021 “Por medio del cual se adopta el Plan Ambiental Local – PAL- de puente Aranda 2021-2024”.

Para la alcaldía Local de Puente Aranda el manejo de residuos, manejo de RCD, manejo de los habitantes de calle y cambuches es una prioridad ambiental, por lo tanto, se realizan jornadas constantes de sensibilización, actividades de limpieza, inspección, control y vigilancia y operativos de control urbano asociados al control de disposición de residuos en toda el área correspondiente a la localidad y cuerpos hídricos. A continuación, se muestran algunas actividades realizadas en la zona del canal comuneros en la localidad de Puente Aranda, recorrido de seguridad, levantamiento de cambuches, abordaje a habitantes de calle, requisas, etc.:






Durante los años 2022, 2023 y 2024 la Alcaldía Local de Puente Aranda ha realizado más de 40 operativos de limpieza y recuperación de espacio público por levantamiento de estructuras artesanales y/o cambuches en el tramo del canal comuneros ubicado sobre la avenida calle 6 entre la carrera 30 hasta la 36 aproximadamente, logrando recuperar 20700 metros cuadrados de espacio público sobre la zona verde del canal y recolectando más de 200 metros cúbicos de residuos voluminosos mal dispuestos en espacio público y usados para la construcción de las estructuras artesanales y/o cambuches.

Finalmente, le comunicamos que la Alcaldía Local de Puente Aranda continuará realizando operativos y recorridos por el sector en pro de erradicar las conductas que impacten negativamente en el espacio público y en los canales de la localidad de puente Aranda y así contrarrestar la problemática social y ambiental generados en el territorio.

Cordialmente,



**VÍCTOR ALFONSO CRUZ SÁNCHEZ**

Alcalde Local de Puente Aranda

[cdi.paranda@gobiernobogota.gov.co](mailto:cdi.paranda@gobiernobogota.gov.co)

Con copia: [andrea.puentes@gobiernobogota.gov.co](mailto:andrea.puentes@gobiernobogota.gov.co) y  
[yanneth.hernandez@gobiernobogota.gov.co](mailto:yanneth.hernandez@gobiernobogota.gov.co)

Proyectó: Lizeth Pérez / Profesional Ambiental Territorial

Revisó: Juan Pablo Quintero / Profesional especializado grado 222-24

**MEMORANDO**

(673)

Bogotá, D.C

PARA: EDUARDO ANDRES GARZON TORRES-SUBSECRETARIA DE GESTIÓN LOCAL

DE: ALCALDES Y ALCALDESAS LOCALES

ASUNTO: Respuesta Proposición No. 111 de 2025 – "GESTIÓN Y MANEJO DEL CANAL DE LA SEXTA EN BOGOTÁ"

Cordial saludo,

De conformidad a la Proposición No. 111 de 2025 – "Gestión y Manejo del Canal de la Sexta en Bogotá", la Alcaldía Local de Los Mártires presenta las acciones implementadas en el tramo del Canal de los Comuneros que corresponde a su jurisdicción, comprendido entre la Calle 6 entre las Carreras 24 y 30, en articulación con entidades distritales para la recuperación ambiental, la seguridad y la adecuada gestión del espacio público en esta zona.

Así las cosas, se procede a dar respuesta a los puntos 5, 7 y 9, en los cuales se cuenta con competencia y se han desarrollado acciones concretas. Es importante aclarar que los demás puntos de la proposición no son de competencia de esta entidad.


**5. Informe sobre las actividades de sensibilización y capacitación ciudadana realizadas en las áreas aledañas al Canal de la Sexta**

En el marco al cumplimiento del fallo de acción popular sobre este cuerpo de agua, la Alcaldía Local de Los Mártires, en articulación con entidades distritales, como, Secretaría Distrital de Gobierno SDG, Secretaría Distrital de Ambiente SDA, Secretaría Distrital de Seguridad SDS, Secretaría Distrital de Integración Social SDIS, Departamento Administrativo del Espacio Público DADEP, Empresa De Acueducto y Alcantarillado de Bogotá (EAAB) ha llevado a cabo intervenciones frecuentes en el Canal de la Sexta en la jurisdicción que corresponde a la Localidad de Los Mártires, es decir, en el tramo de la Calle 6 entre carrera 24 a carrera 30, con el objetivo de mitigar problemáticas ambientales, de seguridad y de habitabilidad en el espacio público.

Las acciones realizadas incluyen Intervenciones de limpieza y recolección de residuos sólidos, Recorridos de identificación de habitabilidad en calle, Censos de cambuches estructurados y Sensibilización y participación ciudadana:

- Intervenciones de limpieza y recolección de residuos sólidos:

Se han desarrollado jornadas periódicas de limpieza en conjunto con la Secretaría Distrital de Ambiente (SDA) y la Empresa de Acueducto y Alcantarillado de Bogotá (EAAB), a través del contrato con Aguas de Bogotá.



Durante estas jornadas, se retiran residuos sólidos acumulados en el cauce y sus alrededores, contribuyendo a la recuperación ambiental del área.





De conformidad con lo acordado en la mesa de trabajo de canales junto con la Empresa de Acueducto y Alcantarillado de Bogotá (EAAB), se ha establecido el compromiso de realizar una limpieza mensual en el Canal de los Comuneros como actividad en el marco de la acción popular en el área de este cuerpo de agua.




Por lo tanto, con el fin de asegurar una intervención más eficiente desde la Alcaldía Local de Mártires, se ha programado la fecha de intervención en el Canal de los Comuneros.

- Recorridos de identificación de habitabilidad en calle:

Se han llevado a cabo recorridos con la Secretaría Distrital de Integración Social (SDIS) y la Secretaría Distrital de Seguridad (SDS) para identificar a personas en condición de habitabilidad en calle y brindarles asistencia social.

Como resultado, se han identificado y caracterizado puntos críticos de asentamientos informales en el canal.



- Censos de cambuches estructurados:

En articulación con la Secretaría de Gobierno (SG), la Secretaría Distrital de Seguridad (SDS) y el Departamento Administrativo del Espacio Público (DADEP), se han efectuado intervenciones para el desmonte y reubicación de estructuras improvisadas.

Se ha llevado un registro detallado del número de cambuches desmontados y de las personas que han sido referenciadas a programas de atención social.

- Sensibilización y participación ciudadana:

Se han realizado actividades de sensibilización con la comunidad aledaña para promover el cuidado del canal y la disposición adecuada de residuos.

Estas actividades han contado con la participación de líderes comunitarios y entidades como la Secretaría de Ambiente (SDA), quienes han brindado capacitaciones sobre el impacto ambiental del inadecuado manejo de residuos.



Las acciones anteriormente descritas han permitido obtener algunos resultados, como los que se describen a continuación:

- ✓ Reducción de residuos sólidos acumulados en el canal.
- ✓ Identificación y caracterización de personas en habitabilidad en calle.
- ✓ Desmonte progresivo de estructuras improvisadas.
- ✓ Mayor participación de la comunidad en actividades de sensibilización.

Se continuará con estas acciones de manera periódica para garantizar la recuperación y mantenimiento del Canal de la Sexta, en coordinación con las entidades distritales responsables.

**7. Indique el número de quejas, peticiones y reclamos recibidos en relación con el Canal de la Sexta para los años 2022, 2023 y el 2024. Desglosar en un archivo Excel la siguiente información: tipo de solicitud, fecha de interposición, mecanismo de radicación de la solicitud, fecha de remisión por competencia, seguimiento de la respuesta al peticionario/a. (PQRS del canal desde 2022)**

Tras la revisión de los registros de peticiones, quejas, reclamos y solicitudes (PQRS) recibidos en la Alcaldía Local de Los Mártires, no se encuentran registros de solicitudes relacionadas con el Canal de la Sexta en los años 2022, 2023 y 2024.

**9. Detalle el estado del Plan de Acción Cuatrienal Ambiental - PACA en relación con el Canal de la Sexta. Especifique las metas ambientales y sus indicadores específicos en relación con este cuerpo de agua.**

El Plan de Acción Cuatrienal Ambiental (PACA) es el instrumento de planeación que visibiliza el beneficio ambiental para la ciudad, integrando y armonizando las acciones e inversiones de las entidades distritales con los objetivos del Plan de Gestión Ambiental (PGA). La formulación del PACA corresponde a entidades como la Secretaría Distrital de Ambiente (SDA), la Secretaría Distrital de Planeación (SDP), la Secretaría Distrital del Hábitat (SDH), la Empresa de Acueducto, Alcantarillado y Aseo de Bogotá (EAAB), entre otras, sin que la Alcaldía Local de Los Mártires tenga competencia directa en su formulación o ejecución.


Por otra parte, dentro del Plan de Desarrollo Local (PDL) no se han dispuesto metas específicas orientadas al Canal de Comuneros, por lo que tampoco se encuentran contempladas en el Plan de Acción Local (PAL). Sin embargo, este cuerpo de agua es considerado en las actividades policivas y de intervención ambiental que desarrolla la Alcaldía Local en articulación con las entidades competentes. Se han venido adelantando acciones de limpieza, sensibilización y gestión de residuos en el marco de la coordinación interinstitucional, asegurando su adecuada gestión dentro de las competencias locales.

Atentamente,



**JOHN JADER SUAREZ DELGADO**  
Alcalde Local de Los Mártires

Proyectó: Natalia Stefania Becerra Montaña - Área de Gestión Jurídica y Policiva Ambiental *Natalia Becerra*  
Revisó: Tatiana Escalona - Abogada Despacho *Tatiana Escalona*

 <b>CONCEJO DE BOGOTÁ, D.C.</b>	PROCESO CONTROL POLÍTICO	CÓDIGO: CTP-FO-004
	PRESENTACIÓN PROPOSICIONES	VERSIÓN: 01
		FECHA:

**PROPOSICIÓN No. 111 DE 2025**  
**24 de enero de 2025**

**APROBADA EN:** COMISIÓN PRIMERA PERMANENTE DEL PLAN DE DESARROLLO Y ORDENAMIENTO TERRITORIAL

**TEMA:** “GESTIÓN Y MANEJO DEL CANAL DE LA SEXTA EN BOGOTÁ”

**FACULTADES:** De conformidad con las disposiciones contenidas en el Artículo 14 del Decreto Ley 1421 de 1993 y los Artículos 52 y 53 del Acuerdo N° 741 de 2019 – Reglamento Interno del Concejo de Bogotá, Distrito Capital.

**CITADOS:** EMPRESA DE ACUEDUCTO Y ALCANTARILLADO DE BOGOTÁ (EAAB); SECRETARÍA DISTRITAL DE AMBIENTE DE BOGOTÁ; SECRETARÍA DISTRITAL DE GOBIERNO, SECRETARÍA DISTRITAL DE INTEGRACIÓN SOCIAL, IDIPRON, SECRETARÍA DISTRITAL DE SEGURIDAD, CONVIVENCIA Y JUSTICIA, INSTITUTO DISTRITAL DE GESTIÓN DE RIESGOS Y CAMBIO CLIMÁTICO (IDIGER), PERSONERÍA DE BOGOTÁ.


**INVITADOS:** CONTRALORÍA DE BOGOTÁ; VEEDURÍA DISTRITAL; JUNTA DE ADMINISTRADORA LOCAL DE MÁRTIRES Y JUNTA ADMINISTRADORA LOCAL DE PUENTE ARANDA.

Cítese a la Directora General de la Empresa de Acueducto y Alcantarillado de Bogotá, a la Secretaría de Ambiente, al Secretario de Gobierno, al Secretario de Integración Social, al Director del IDIPRON, al Secretario de Seguridad, al Director General de IDIGER, y al Personería Distrital, con el fin de responder a la Corporación el siguiente cuestionario de control político. De conformidad con las disposiciones contenidas en el Artículo 14 del Decreto Ley 1421 de 1993 y los Artículos 52, 53 y 54 del Acuerdo 741 de 2019 – Reglamento Interno del Concejo de Bogotá, Distrito Capital, acorde con sus competencias:

**Cuestionario:**

1. Permítase detallar los contratos de mantenimiento y rehabilitación del Canal de la Sexta suscritos para los años 2022, 2023 y el 2024. Especifique en un archivo Excel la siguiente información: Contratista, objeto del contrato, enlace del contrato en el SECOP, duración del contrato, monto del contrato, prórrogas del mismo.


## Proposición No. 111 del 24 de enero de 2025

 CONCEJO DE BOGOTÁ, D.C.	PROCESO CONTROL POLÍTICO	CÓDIGO: CTP-FO-004
	PRESENTACIÓN PROPOSICIONES	VERSIÓN: 01
		FECHA:

2. Sírvasse informar sobre los estudios de impacto ambiental realizados sobre el Canal de la Sexta. Especifique el alcance de dichos estudios, las entidades responsables y los hallazgos más relevantes.
3. Describa las acciones implementadas para la prevención de inundaciones y manejo de aguas residuales en el Canal de la Sexta. Incluya detalles sobre las obras realizadas, el estado actual de las infraestructuras, y los planes de mantenimiento futuros.
4. Discrimine los convenios interinstitucionales celebrados para la gestión del Canal de la Sexta durante los años 2022, 2023 y el 2024. Especifique en un archivo Excel la siguiente información: Entidad con la que se celebró el convenio, objeto del convenio, enlace del convenio en el SECOP, duración del convenio, prórrogas del mismo, y si se asignó algún tipo de monto o presupuesto, de ser afirmativo este último, especifique la cuantía de tal monto.
5. Informe sobre las actividades de sensibilización y capacitación ciudadana realizadas en las áreas aledañas al Canal de la Sexta. Especifique el número de eventos, el público objetivo, los temas tratados, y los resultados obtenidos.
6. Permítase suministrar el último informe de auditoría relacionado con la gestión del Canal de la Sexta, realizado por la Contraloría de Bogotá. Indique los hallazgos principales y el estado actual de las recomendaciones realizadas.
7. Indique el número de quejas, peticiones y reclamos recibidos en relación con el Canal de la Sexta para los años 2022, 2023 y el 2024. Desglosar en un archivo Excel la siguiente información: tipo de solicitud, fecha de interposición, mecanismo de radicación de la solicitud, fecha de remisión por competencia, seguimiento de la respuesta al peticionario/a.
8. Permítase identificar los proyectos de inversión vigentes relacionados con el Canal de la Sexta. Especifique el avance en ejecución, los dineros asignados, el presupuesto ejecutado y el presupuesto disponible.
9. Detalle el estado del Plan de Acción Cuatrienal Ambiental - PACA en relación con el Canal de la Sexta. Especifique las metas ambientales y sus indicadores específicos en relación con este cuerpo de agua.
10. Con respecto al rubro presupuestal de inversión asignado al manejo del Canal de la Sexta desde el 2020 hasta la fecha, sírvase indicar:
  - ¿Cuál fue el rubro total asignado a este propósito desde el 2020 hasta la fecha? Discrimine el valor asignado por cada año.





**Proposición No. 111 del 24 de enero de 2025**

 CONCEJO DE BOGOTÁ, D.C.	PROCESO CONTROL POLÍTICO	CÓDIGO: CTP-FO-004
	PRESENTACIÓN PROPOSICIONES	VERSIÓN: 01
		FECHA:


- ¿Cuáles fueron los proyectos de inversión que se consolidaron para ejecutar los rubros asignados? Indicar código, nombre y metas del proyecto de inversión.
- De cada proyecto de inversión, indique el valor total asignado, el estado del proyecto a la fecha, y el porcentaje de ejecución presupuestal por año.

Cordialmente,


  
**JUAN MANUEL DÍAZ MARTÍNEZ**  
Concejal de Bogotá D.C.  
Citante principal

  
**FERNANDO LÓPEZ GUTIÉRREZ**  
Concejal de Bogotá D.C.  
Partido Nuevo liberalismo

  
**JUAN JAVIER BAENA**  
Concejal de Bogotá, D.C.  
Partido Nuevo Liberalismo

  
**CRISTINA CALDERÓN RESTREPO**  
Concejal de Bogotá D.C.  
Vocera de la Bancada Partido Nuevo Liberalismo

  
**JESÚS DAVID ARAQUE MEJÍA**  
Concejal de Bogotá, D.C.  
Partido Nuevo Liberalismo

  
**RICARDO ANDRÉS CORREA**  
Concejal de Bogotá, D.C.  
Partido Nuevo Liberalismo